

(2) 管 区 表

署 名	所 在 地	管 轄 区 域
全管計 16年 17年 18年 19年 20年	大阪国税局 大阪府中央区大手前1丁目5番63号 大阪合同庁舎第3号館 大阪国税局 事務管理課、情報処理第1～第2部門 大阪府中央区谷町7丁目5番23号 南税務署内	滋賀県、京都府、大阪府、兵庫県、奈良県、和歌山県
滋賀県	大津市中央4丁目6番55号 彦根市立花町5番20号 長浜市高田町9番3号 近江八幡市桜宮町243番地2 草津市大路2丁目3番45号 甲賀市水口町水口5587番地3 高島市今津町住吉1丁目5番10	大津市 彦根市、愛知郡、犬上郡 長浜市、米原市、東浅井郡、伊香郡 近江八幡市、東近江市、蒲生郡 草津市、守山市、栗東市、野洲市 甲賀市、湖南市 高島市
京都府	京都市上京区一条通西洞院東入元真如堂町358 京都市左京区聖護院円頓美町18 京都市中京区柳馬場通二条下ル等持寺町15 京都市東山区渋谷通大和路東入下新シ町339番5 京都市下京区間之町五条下ル大津町8 京都市右京区西院上花田町10番地1 京都市伏見区鑪屋町 福知山市篠尾新町1丁目37番地 舞鶴市字上安久240番地 宇治市大久保町井の尻60-3 宮津市字鶴賀2070-14 南丹市園部町小山東町平成台1号11 京丹後市峰山町杉谷147番地12	上京区、北区 左京区 中京区 東山区、山科区 下京区、南区 右京区、西京区、向日市、長岡京市、乙訓郡 伏見区 福知山市、綾部市 舞鶴市 宇治市、城陽市、八幡市、京田辺市、木津川市、久世郡、綴喜郡、相楽郡 宮津市、与謝郡 南丹市、亀岡市、船井郡 京丹後市
大阪府	大阪福島区玉川2丁目12番28号 大阪市西区川口2丁目7番9号 大阪市港区磯路3丁目20番11号 大阪市天王寺区堂ヶ芝2丁目11番25号 大阪市浪速区難波中3丁目13番9号 大阪市西淀川区野里3丁目3番3号 大阪市東成区東小橋2丁目1番7号 大阪市生野区勝山北5丁目22番14号 大阪市旭区大宮1丁目1番25号 大阪市城東区中央2丁目14番29号 大阪市阿倍野区三明町2丁目10番29号 大阪市住吉区住吉2丁目17番37号 大阪市平野区平野西2丁目2番2号 大阪市西成区千本中1丁目3番4号 大阪市淀川区木川東2丁目3番1号 大阪市北区南扇町7番13号 大阪市北区中津1丁目5番16号	福島区、此花区 西区 港区、大正区 天王寺区 浪速区 西淀川区 東成区 生野区 旭区、都島区 城東区、鶴見区 阿倍野区 住吉区、住之江区 平野区、東住吉区 西成区 淀川区、東淀川区 北区（大淀税務署管内の地域を除く） 北区のうち池田町、浮田1・2丁目、大深町、大淀北1・2丁目、大淀中1～5丁目、大淀南1～3丁目、菅栄町、黒崎町、国分寺1・2丁目、芝田1・2丁目、茶屋町、鶴野町、天神橋5～8丁目、豊崎1～7丁目、浪花町、中崎1～3丁目、中崎西1～4丁目、中津1～7丁目、長柄中1～3丁目、長柄西1・2丁目、長柄東1～3丁目、錦町、樋之口町、本庄西1～3丁目、本庄東1～3丁目

(注) 1 「所在地」及び「管轄区域」欄は、平成21年6月30日現在の状況である。
2 「面積」欄は、原則として国土交通省国土地理院調べ（平成20年10月1日現在）に基づく計数である。
なお、内書は、阿蘇海（京都府）の面積である。

面積	世帯数	人口	郡数	市数	区数	町数	村数	署名
km ²	世帯	人	郡	市	区	町	村	
27,335.11	8,308,687	20,939,022	49	105	44	135	19	16年
27,336.76	8,344,906	20,929,953	37	110	51	82	15	17年
27,339.87	8,429,719	20,897,537	37	111	51	79	15	18年
27,341.06	8,522,972	20,893,742	37	111	51	79	15	19年
27,341.44	8,620,431	20,887,584	37	111	51	79	15	20年
464.10	131,278	330,717	-	1	-	-	-	大津
392.16	59,072	154,962	2	1	-	4	-	彦根
931.25	57,275	165,220	2	2	-	6	-	長浜
728.12	83,161	235,447	1	2	-	3	-	近江
256.55	123,001	314,059	-	4	-	-	-	草津
552.18	53,645	149,296	-	2	-	-	-	水口
693.00	19,139	52,509	-	1	-	-	-	今津
4,017.36	526,571	1,402,210	5	13	-	13	-	計
102.03	99,273	204,829	-	}	2	-	-	上京
246.88	80,801	166,966	-		1	-	-	左京
7.38	53,814	103,678	-		1	-	-	中京
36.24	79,084	176,742	-		2	-	-	東山
22.60	85,548	175,037	-		2	-	-	下京
383.97	210,640	505,877	1	}	2	1	-	右京
61.62	122,695	283,948	-		1	-	-	伏見
899.68	45,970	117,137	-		2	-	-	福知山
342.15	35,213	90,042	-		1	-	-	舞鶴
521.17	210,532	559,385	3		5	-	6	1
338.36	17,645	46,758	1	1	-	2	-	宮津
1,144.28	52,487	144,886	1	2	-	1	-	園部
501.84	21,205	60,235	-	1	-	-	-	峰山
内 4.81								
4,613.01	1,114,907	2,635,520	6	15	11	10	1	計
20.91	61,180	128,896	-	}	2	-	-	大阪
5.20	46,723	78,763	-		1	-	-	福島
17.33	70,290	155,143	-		2	-	-	西港
4.80	33,047	67,129	-		1	-	-	天王寺
4.37	37,654	58,266	-		1	-	-	天浪
14.23	42,008	96,217	-	}	1	-	-	淀川
4.55	37,734	78,868	-		1	-	-	東成
8.38	62,677	134,846	-		1	-	-	生野
12.35	93,004	195,653	-		2	-	-	旭
16.58	119,803	275,475	-		2	-	-	城東
5.99	48,993	107,781	-	}	1	-	-	阿倍野
30.11	129,257	284,741	-		2	-	-	住吉
25.05	148,587	334,457	-		2	-	-	東吉
7.35	74,379	129,796	-		1	-	-	西成
25.89	180,785	348,771	-		2	-	-	東淀川
4.38	18,952	31,433	-	}	1	-	-	北淀
5.95	40,674	74,122	-		(1)	-	-	大淀

3 「世帯数」及び「人口」欄は、各県調べによる推計世帯数及び人口である（平成21年1月1日現在）。
4 「郡数」、「市数」、「区数」、「町数」及び「村数」欄の計数は、平成21年6月30日現在の計数である。
5 「市数」欄の富田林署の（ ）書は、堺市の一部を管轄していることを示す。
6 「市数」欄の明石署及び芦屋の（ ）書は、神戸市の一部を管轄していることを示す。
7 「区数」欄の大淀署及び南署の（ ）書は、大阪市北区又は中央区の一部を管轄していることを示す。

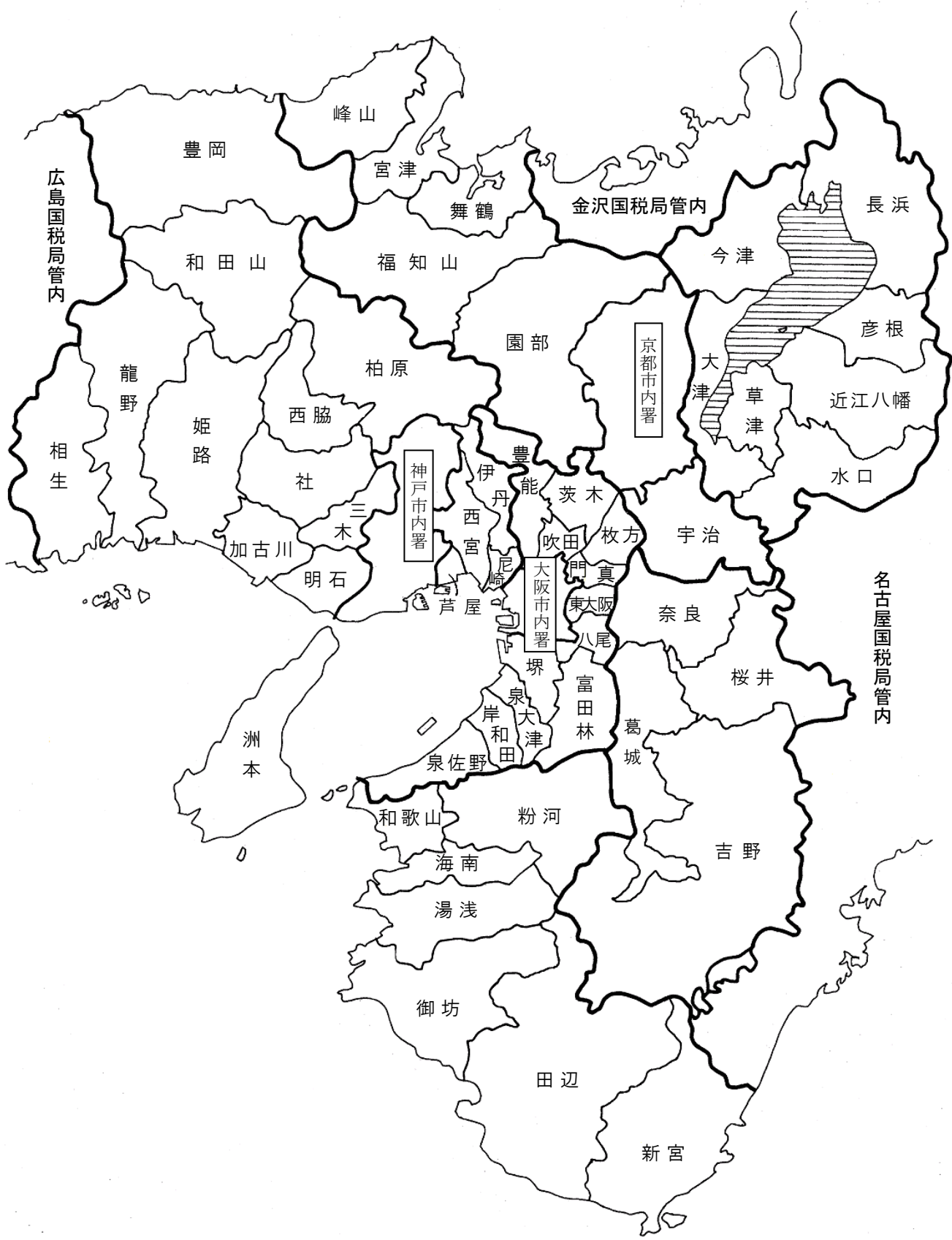
(2) 管 区 表 (続)

署 名	所 在 地	管 轄 区 域	
大 阪 府	東南 大阪市中央区大手前1丁目5番63号 大阪合同庁舎第3号館 大阪市中央区谷町7丁目5番23号	中央区(南税務署管内の地域を除く) 中央区のうち安堂寺町1・2丁目、上汐1・2丁目、上本町西1～5丁目、瓦屋町1～3丁目、高津1～3丁目、島之内1・2丁目、心斎橋筋1・2丁目、千日前1・2丁目、宗右衛門町、谷町6～9丁目、東平1・2丁目、道頓堀1・2丁目、中寺1・2丁目、難波1～5丁目、難波千日前、西心斎橋1・2丁目、日本橋1・2丁目、東心斎橋1・2丁目、松屋町、南船場1～4丁目 堺市(富田林税務署管内の地域を除く)	
	堺 堺市堺区南瓦町2番20号		
	岸和田 豊能 吹田 泉大津 枚方	岸和田市土生町2丁目28番1号 池田市城南2丁目1番8号 吹田市片山町3丁目16番22号 泉大津市二田町1丁目15番27号 枚方市大垣内町2丁目9番9号	岸和田市、貝塚市 池田市、豊中市、箕面市、豊能郡 吹田市、摂津市 泉大津市、和泉市、高石市、泉北郡 枚方市、寝屋川市、交野市
	茨木 八尾 泉佐野 富田林 門真 東大阪	茨木市上中条1丁目9番21号 八尾市高美町3丁目2番29号 泉佐野市日根野3683番地の1 富田林市若松町西2丁目1697番地1 門真市殿島町8番12号 東大阪市永和2丁目3番8号	茨木市、高槻市、三島郡 八尾市、松原市、柏原市 泉佐野市、泉南市、阪南市、泉南郡 富田林市、堺市のうち美原区、河内長野市、羽曳野市、藤井寺市、大阪狭山市、南河内郡 門真市、守口市、大東市、四條畷市 東大阪市
計			
兵 庫 県	灘 兵庫 長田 須磨 神戸	神戸市灘区泉通2丁目1番2号 神戸市兵庫区水木通2丁目1番4号 神戸市長田区御船通1丁目4 神戸市須磨区衣掛町5丁目2番18号 神戸市中央区中山手通2丁目2番20号	灘区 兵庫区、北区、三田市 長田区 須磨区、垂水区 中央区
	姫路 尼崎 明石 西宮 洲本	姫路市北条1丁目250番地 尼崎市西難波町1丁目8番1号 明石市田町1丁目12番1号 西宮市江上町3番35号 洲本市山手1丁目1番15号	姫路市、神崎郡 尼崎市 明石市、神戸市西区 西宮市、宝塚市 洲本市、南あわじ市、淡路市
	芦屋 伊丹 相生 豊岡 加古川	芦屋市公光町6番2号 伊丹市千僧1丁目47番地3 相生市那波本町6番1号 豊岡市上陰字ウチダ216番地 加古川市加古川町木村字木寺5の2	芦屋市、神戸市東灘区 伊丹市、川西市、川辺郡 相生市、赤穂市、赤穂郡、佐用郡 豊岡市、美方郡 加古川市、高砂市、加古郡
	龍野 西脇 三木 社 和田山 柏原	たつの市龍野町富永字田井屋畑1005-70 西脇市西脇771番地の118 三木市末広1丁目9番10号 加東市社51番3 朝来市和田山町和田山字西裏388番地1 丹波市柏原町柏原518番地1	たつの市、宍粟市、揖保郡 西脇市、多可郡 三木市 加東市、小野市、加西市 朝来市、養父市 丹波市、篠山市
計			
奈 良 県	奈良 葛城	奈良市登大路町81 奈良合同庁舎 大和高田市西町1番15号	奈良市、大和郡山市、天理市、生駒市、生駒郡 大和高田市、葛城市、橿原市、五條市、御所市、香芝市、高市郡、北葛城郡
	桜井 吉野	桜井市粟殿185番地の4 吉野郡吉野町丹治200番1	桜井市、宇陀市、山辺郡、磯城郡、宇陀郡 吉野郡
計			
和 歌 山 県	和歌山 海南 御坊 田辺 新宮 粉河 湯浅	和歌山市湊通丁北1丁目1番地 海南市名高255番4 御坊市薮430番地の3 田辺市上屋敷2丁目10番46号 新宮市伊佐田町2丁目1番地20 紀の川市粉河807 有田郡湯浅町湯浅2430番76	和歌山市 海南市、海草郡 御坊市、日高郡 田辺市、西牟婁郡 新宮市、東牟婁郡 紀の川市、橋本市、岩出市、伊都郡 有田市、有田郡
	計		

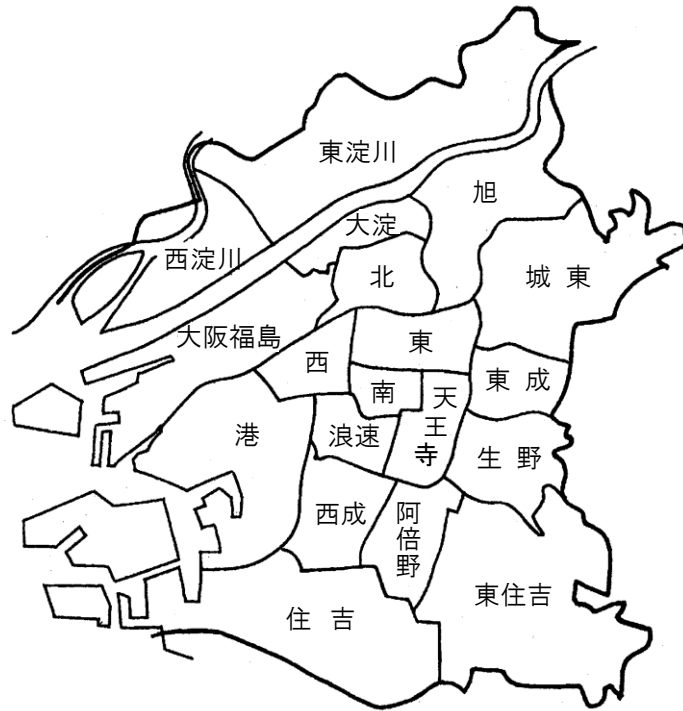
面積	世帯数	人口	郡数	市数	区数	町数	村数	署名
km ²	世帯	人	郡	市	区	町	村	東 南
5.92	21,339	35,298	-	1	1	-	-	
2.96	24,251	38,326	-		(1)	-	-	
136.75	325,626	797,332	-	1	6	-	-	堺
116.23	109,058	290,856	-	2	-	-	-	岸和田
239.36	277,550	655,675	1	3	-	2	-	豊能
50.99	189,149	439,195	-	2	-	-	-	吹田
113.28	126,832	335,961	1	3	-	1	-	泉大津
115.36	289,396	722,729	-	3	-	-	-	枚方
198.61	265,465	656,071	1	2	-	1	-	茨木
83.76	188,919	472,181	-	3	-	-	-	八尾
210.87	107,811	292,445	1	3	-	3	-	泉佐野
286.51	209,163	554,222	1	(1) 5	1	2	1	富田林
62.02	193,736	458,636	-	4	-	-	-	門真
61.81	217,115	506,635	-	1	-	-	-	東大阪
1,897.85	3,791,157	8,835,919	5	33	31	9	1	計
32.40	63,202	129,993	-	} 1	1	-	-	灘
465.07	180,135	448,594	-		2	-	-	兵庫
11.46	47,739	102,063	-		1	-	-	長田
56.95	164,105	388,386	-		2	-	-	須磨
28.39	68,022	121,353	-		1	-	-	神戶
865.21	219,983	583,182	1	1	-	3	-	姫路
49.81	205,960	462,002	-	1	-	-	-	尼崎
187.06	209,256	541,850	-	(1) 1	1	-	-	明石
201.76	292,376	702,569	-	2	-	-	-	西宮
595.89	53,778	145,855	-	3	-	-	-	洲本
48.83	132,381	301,696	-	(1) 1	1	-	-	芦屋
168.82	148,054	384,669	1	2	-	1	-	伊丹
675.12	43,691	119,764	2	2	-	2	-	相生
1,307.74	42,284	123,742	1	1	-	2	-	豊岡
216.96	157,448	426,997	1	2	-	2	-	加古川
892.15	51,623	155,619	1	2	-	1	-	龍野
317.62	21,917	66,318	1	1	-	1	-	西脇
176.58	28,901	82,966	-	1	-	-	-	三木
401.36	45,831	137,639	-	3	-	-	-	社木
825.76	21,225	60,628	-	2	-	-	-	和田
870.89	38,318	112,457	-	2	-	-	-	柏原
8,395.84	2,236,229	5,598,342	8	29	9	12	-	計
510.37	293,449	720,920	1	4	-	4	-	奈良
554.19	185,957	481,623	2	6	-	5	1	葛城
571.68	57,520	152,999	3	2	-	3	3	桜井
2,054.85	20,545	48,906	1	-	-	3	8	吉野
3,691.09	557,471	1,404,448	7	12	-	15	12	計
209.23	149,781	370,836	-	1	-	-	-	和歌山
229.50	25,072	66,106	1	1	-	1	-	海南
699.42	29,942	82,062	1	1	-	6	-	御坊
1,460.01	50,818	122,420	1	1	-	3	-	田辺
923.35	34,239	75,380	1	1	-	4	1	新宮
729.98	76,254	213,643	1	3	-	3	-	粉河
474.80	27,990	80,698	1	1	-	3	-	湯淺
4,726.29	394,096	1,011,145	6	9	-	20	1	計

税務署管轄区域図

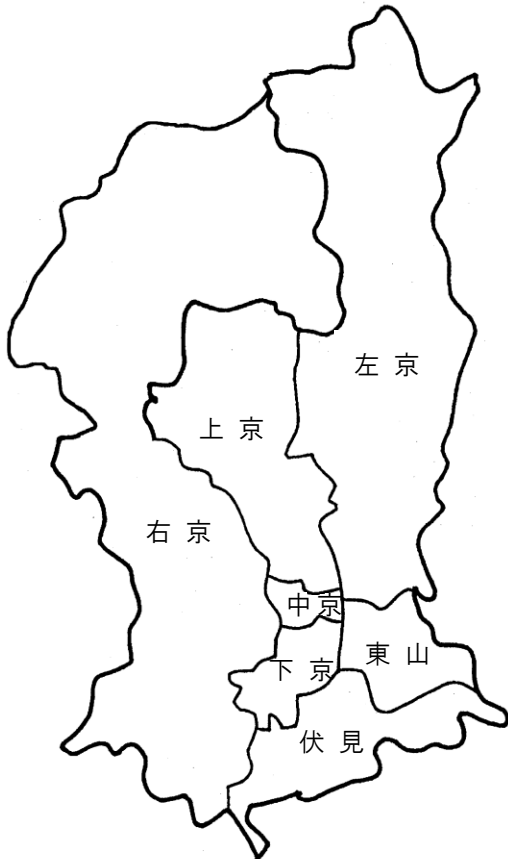
(平成21年6月30日現在)



大 阪 市 内 署



京 都 市 内 署



神 戸 市 内 署

